



LAB DES RUES CONVIVIALES

DÉMINÉRALISATION ET VERDISSEMENT DES QUARTIERS CENTRAUX

Avril 2022

PLAN DE LA PRÉSENTATION

1 RAPPEL

2 AVENUE CHAMPAGNAT

3 RUE BEAUCAGE

4 À VENIR



1. RAPPEL

1. RAPPEL

1.1 Aide financière du MELCC

- Aide financière de **999 494 \$** (MELCC)
- Projet intitulé « **Déminéralisation des quartiers centraux à des fins de verdissement et de santé publique** »
- À réaliser sur 3 ans (mai 2020-2021-2022)
- **Objectif** : Mettre en place des pratiques innovantes de **déminéralisation des quartiers centraux** en amont du processus de réfection des rues pour y intégrer des aménagements **verts et durables** dans une perspective de **santé publique et de lutte contre les changements climatiques**



1. RAPPEL

1.2 Les quatre volets du projet

1 - INFRASTRUCTURES



Cibles :

- 10 projets-pilotes innovants
- 1 000 m² déminéralisés
- 100 arbres et 2 700 plantes et arbustes

3 - ÉTUDES



Cibles :

- Étude INSPQ et LIEU
- Diffusion dans la communauté

2 - PARTICIPATION CITOYENNE



Cibles :

- Implication de la collectivité
- Partenariats avec les organismes du milieu

4 - AIDE À LA DÉCISION

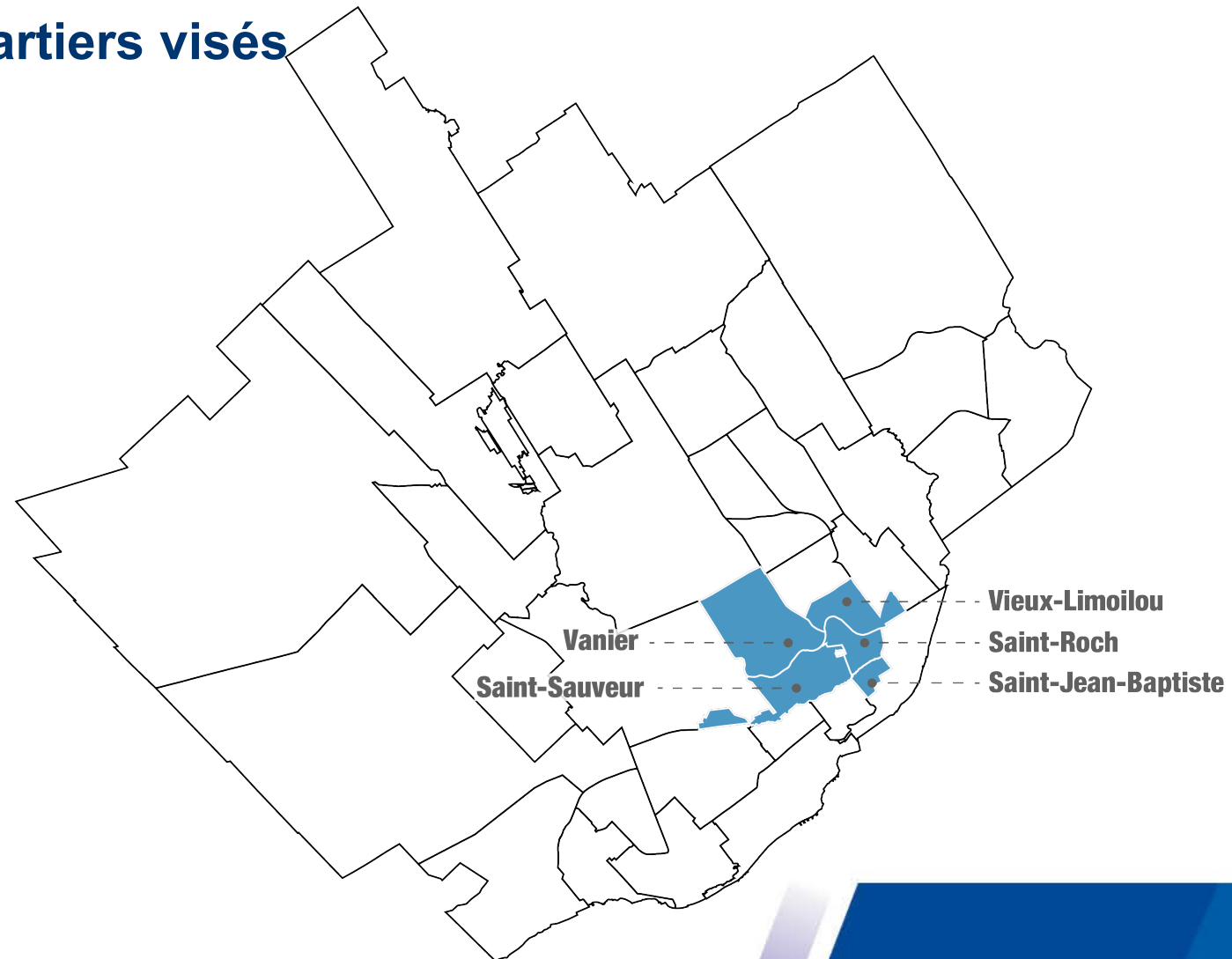


Cibles :

- Documentation des coûts et bénéfices
- Expérimentation de techniques nouvelles

1. RAPPEL

1.3 Les cinq quartiers visés



1. RAPPEL

1.4 Plateforme de consultation publique

Aidez-nous à identifier des rues à verdier!

Les cinq quartiers visés sont Saint-Roch, Saint-Jean-Baptiste, Saint-Sauveur, Vanier et le Vieux-Limoilou. Ils sont affichés en orange sur la carte.

En plaçant une épingle sur la carte, identifiez les rues ou les tronçons de rues que vous souhaitez voir verdier.

Comment faire?

1- Cliquez sur l'icône +

2- Faites glisser l'épingle verte sur la carte

En tout temps, vous pouvez agrandir la carte pour mieux cibler l'endroit à épinglez.



RÉSULTATS

- **1 941** personnes ont visité la page.
- **376** personnes ont proposé des zones à verdier.
- **1 069** épingles ont été apposées sur la carte interactive, toutes accompagnées d'un commentaire.



2. AVENUE CHAMPAGNAT

2. AVENUE CHAMPAGNAT

2.1 Consultation citoyenne

26 novembre 2021

Groupe de discussion avec les acteurs du milieu :

- Conseil de quartier de Vanier
- CPE L'Essentiel
- École Notre-Dame-du-Canada
- La Ruche Vanier
- CIUSSS-CN



2. AVENUE CHAMPAGNAT

2.1 Consultation citoyenne

27 novembre 2021

Atelier grand public

- 10 participants, principalement des résidents de l'avenue Champagnat
- Présentation des trois volets du projet :
 - Sécurité routière
 - Verdissement
 - Gestion des eaux pluviales
- Commentaires et propositions des participants



2. AVENUE CHAMPAGNAT

2.2 Description du projet

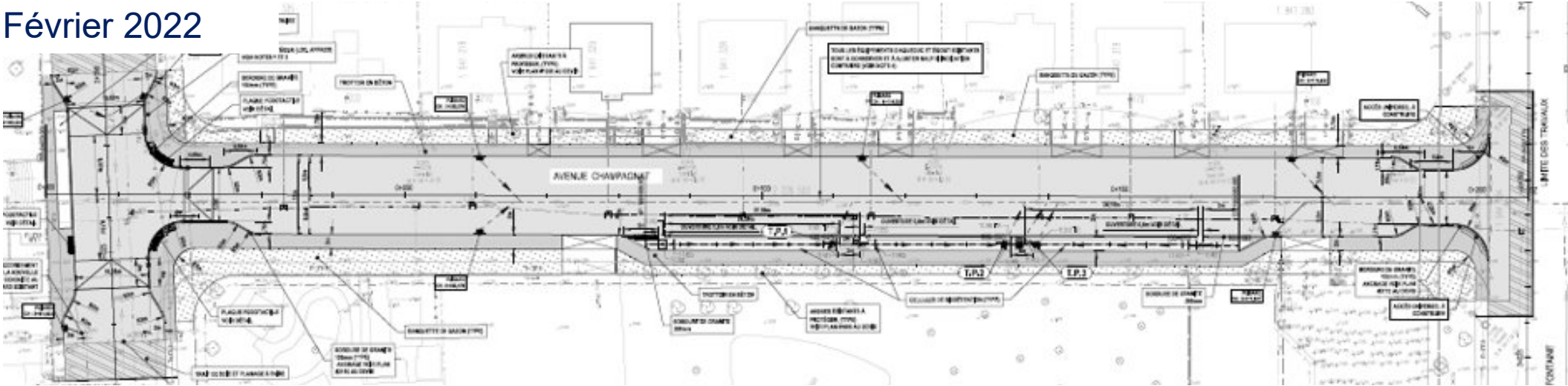


- Aménagement complet de la rue pour revenir à un gabarit de rue type résidentiel
 - Rétrécissement de la chaussée (de 16 m à 11m)
 - Ajout de trottoirs
 - Mesure d'atténuation de la vitesse et stationnement adapté
- Plantation d'une trentaine d'arbres et ajout d'infrastructures de gestion des eaux pluviales en banquettes
- Travaux prévus pour l'été 2022

Novembre 2021



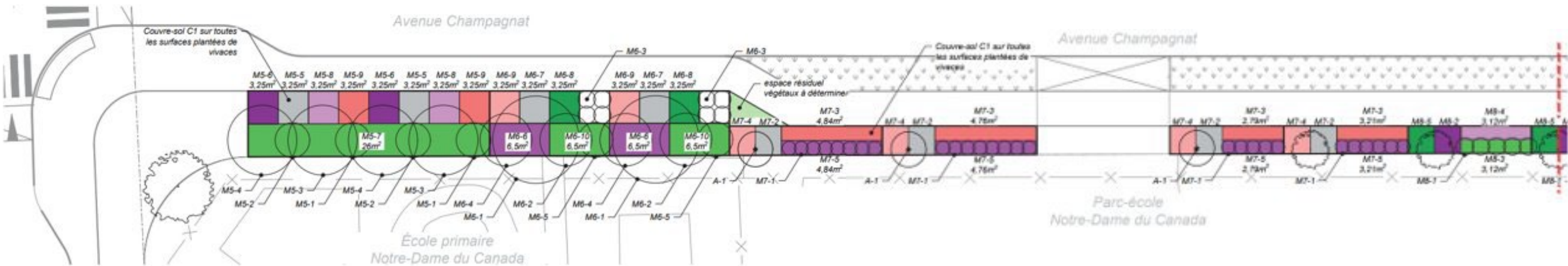
Février 2022



2. AVENUE CHAMPAGNAT

2.3 Volet innovation

- Collaboration avec le groupe de recherche LIEU pour le choix et le suivi **des végétaux**
- Collaboration avec un groupe de chercheurs de l'UL et l'INRS pour la conception et le suivi de la **noue végétalisée**





3. RUE BEAUCAGE

3. RUE BEAUCAGE

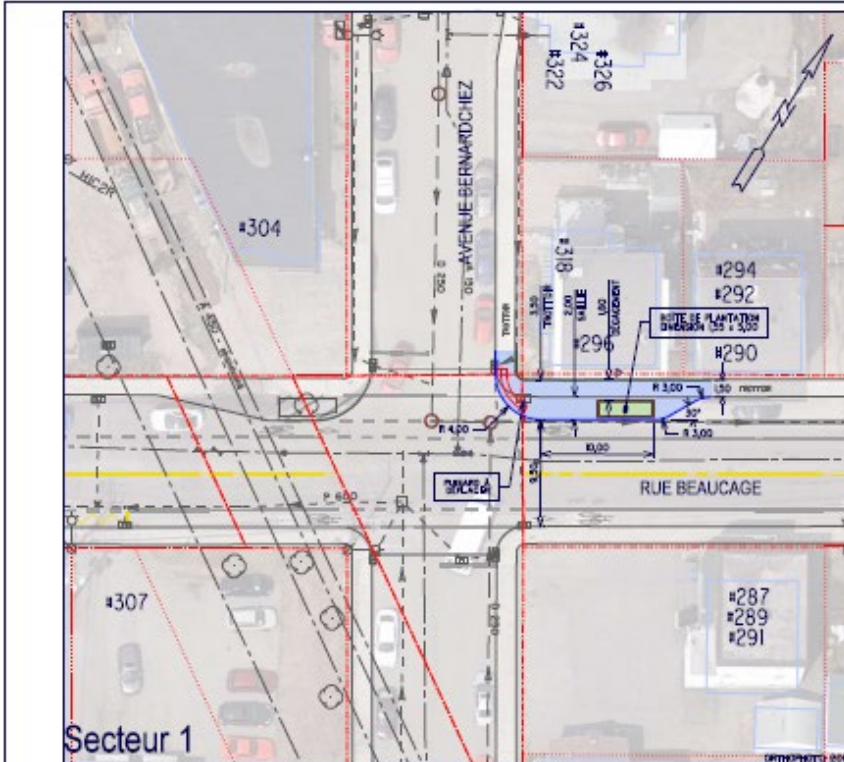
3.1 Description du projet

- Amélioration de la sécurité dans les corridors scolaires :
 - Diminution des largeurs de traversées piétonnes par la réduction de 2 m de la chaussée existante
 - Protection de la piste cyclable aux intersections
- Aménagement de 7 gonflements avec banquettes de verdissage sur 4 intersections du côté nord de la rue Beaucage
 - Déminéralisation et verdissage d'environ **73 m²** de surface
 - Plantations d'arbres et de végétations basses



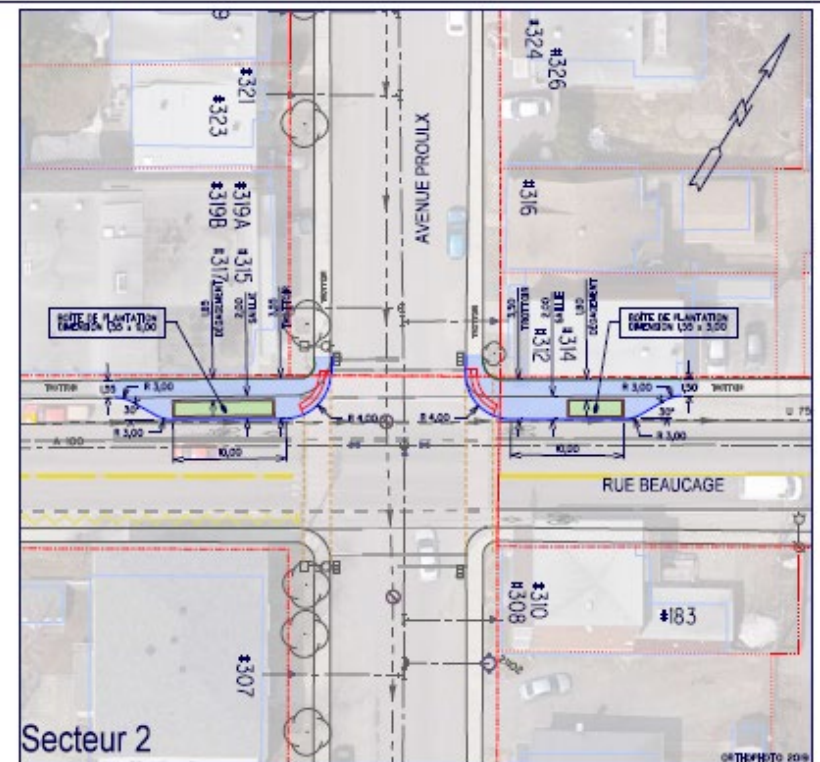
3. RUE BEAUCAGE

3.2 Plans actuels



Secteur 1

Rue Beaucage
intersection
Avenue Bernatchez

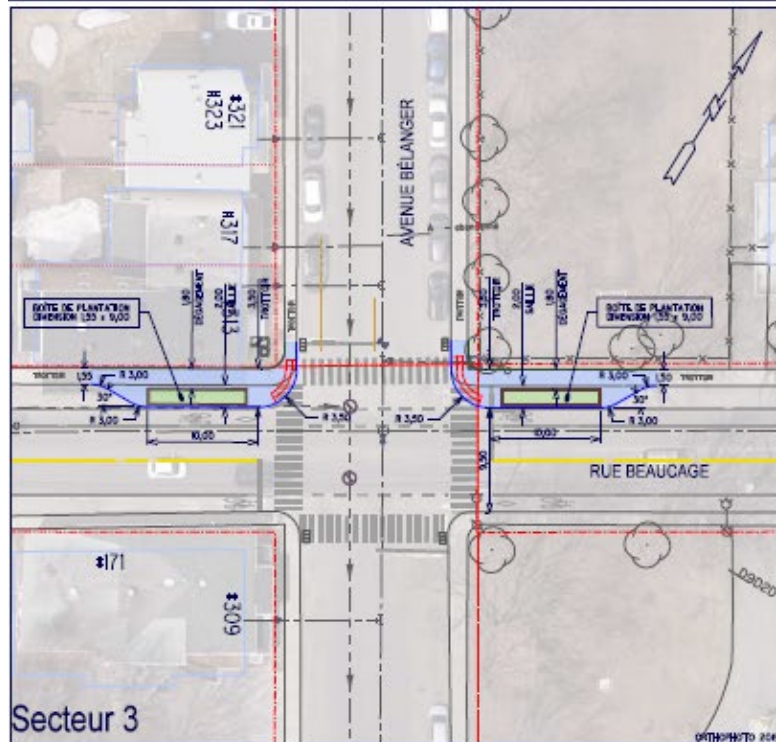


Secteur 2

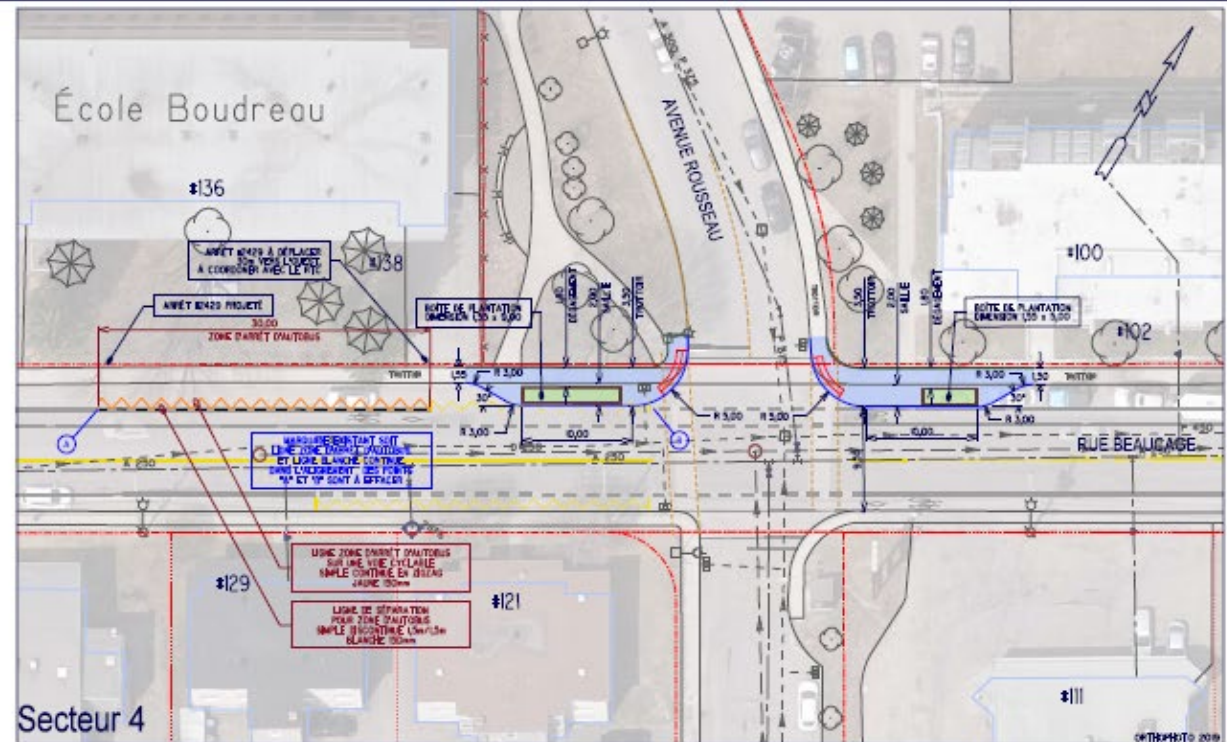
Rue Beaucage
intersection
Avenue Proulx

3. RUE BEAUCAGE

3.2 Plans actuels



Rue Beaucage
intersection
Avenue Bélanger



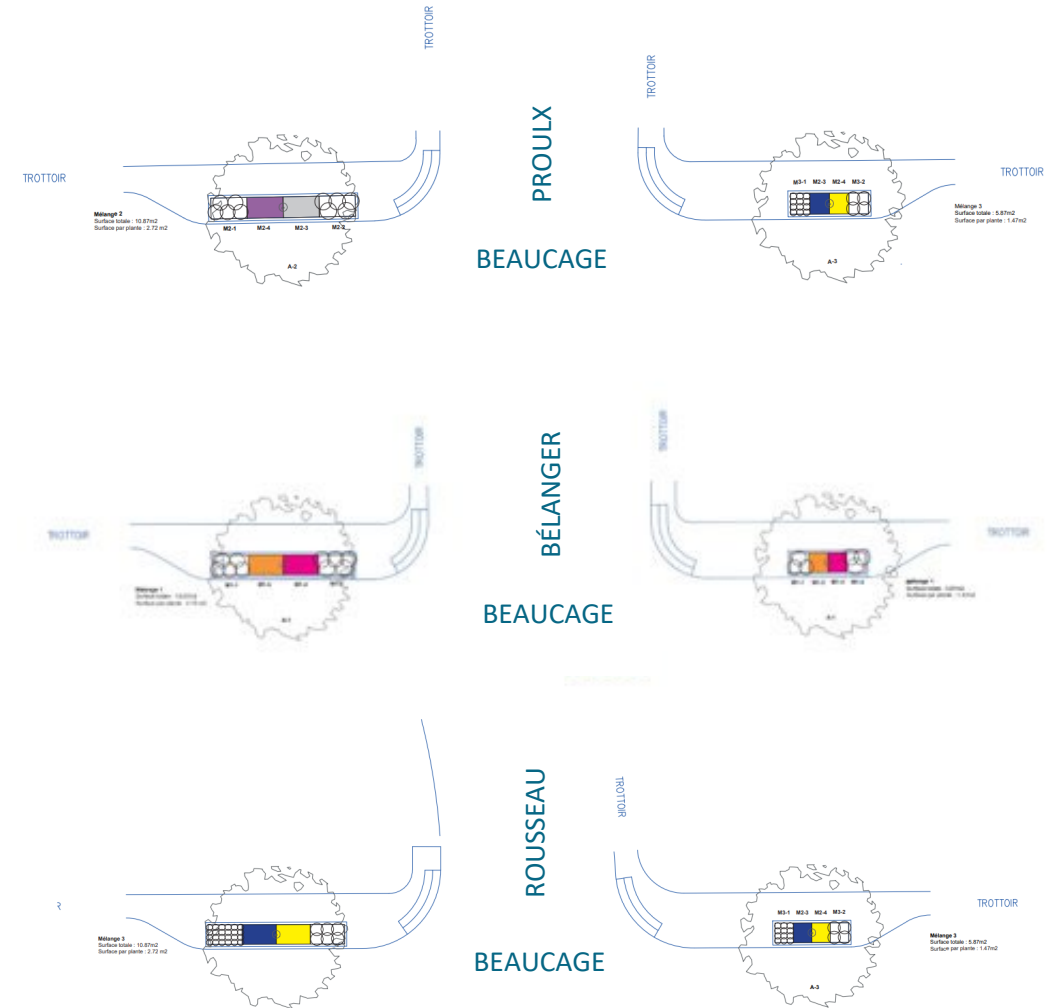
Rue Beaucage
intersection
Avenue Rousseau

NO	PLAN	DATE	REVISION
01	PLAN DES PORTES D'ENTRÉE		
02			
03			
04			
05			
06			
07			
08			
09			
10			
11			
12			
13			
14			
15			
16			
17			
18			
19			
20			

3. RUE BEAUCAGE

3.3 Description du projet

- Collaboration avec le groupe de recherche LIEU pour le choix et le suivi **des végétaux**
- Trois différents types d'aménagements paysagers pour mieux monitorer les différents types de plantation et ainsi améliorer nos pratiques
- Le choix des végétaux et l'emplacement des arbres sont en cours de validation.





4. À VENIR

4. À VENIR

4.1 Plateforme de consultation publique

Aidez-nous à identifier des rues à verdir!

Les cinq quartiers visés sont Saint-Roch, Saint-Jean-Baptiste, Saint-Sauveur, Vanier et le Vieux-Limoilou. Ils sont affichés en orange sur la carte.

En plaçant une épingle sur la carte, identifiez les rues ou les tronçons de rues que vous souhaitez voir verdier.

Comment faire?

1- Cliquez sur l'icône +

2- Faites glisser l'épingle verte sur la carte

En tout temps, vous pouvez agrandir la carte pour mieux cibler l'endroit à épingle.



- Réouverture de la plateforme de consultation publique pour l'entièreté du territoire de la Ville
- Plusieurs autres projets de déminéralisation et verdissement à venir



LAB DES RUES CONVIVIALES

DÉMINÉRALISATION ET VERDISSEMENT DES QUARTIERS CENTRAUX

Avril 2022