

DÉVELOPPEMENT LOCAL

Définition

La démarche d'élaboration d'un plan directeur de quartier actuellement en cours a pour but de doter le territoire du quartier d'un outil de planification et de gestion de l'évolution de ce dernier, dans le contexte d'un concept élargi de développement stratégique, soit celui du «développement local».

Ce concept se définit comme la recherche d'un équilibre local par une certaine prise en charge par la population résidante, qui s'appuie sur la diversification et l'intégration des activités. Au-delà de ses dimensions économique, sociale, culturelle, spatiale et durable, le développement est un processus de transformation consistant à mettre en place les conditions pour assurer l'évolution à long terme d'un territoire. Dans ce contexte, il est donc nécessaire d'arrimer les notions d'«aménagement» et de «développement» de ce territoire.

La notion de développement «durable» des collectivités, traitée à l'intérieur de la planification stratégique de la nouvelle Ville de Québec, fait appel aux aspects environnemental, social et économique d'un milieu. Quant au concept de développement «local» d'un territoire, celui-ci renvoie aux notions représentées par le «cadre de vie », le «milieu de vie» et le «niveau de vie».




Le développement, tel que nous le considérons ici, déborde les considérations strictement urbanistiques (aménagement spatial du territoire) ou économiques (investissements et création d'emplois), puisqu'il englobe également les dimensions sociales et culturelles (services répondant aux besoins des individus).

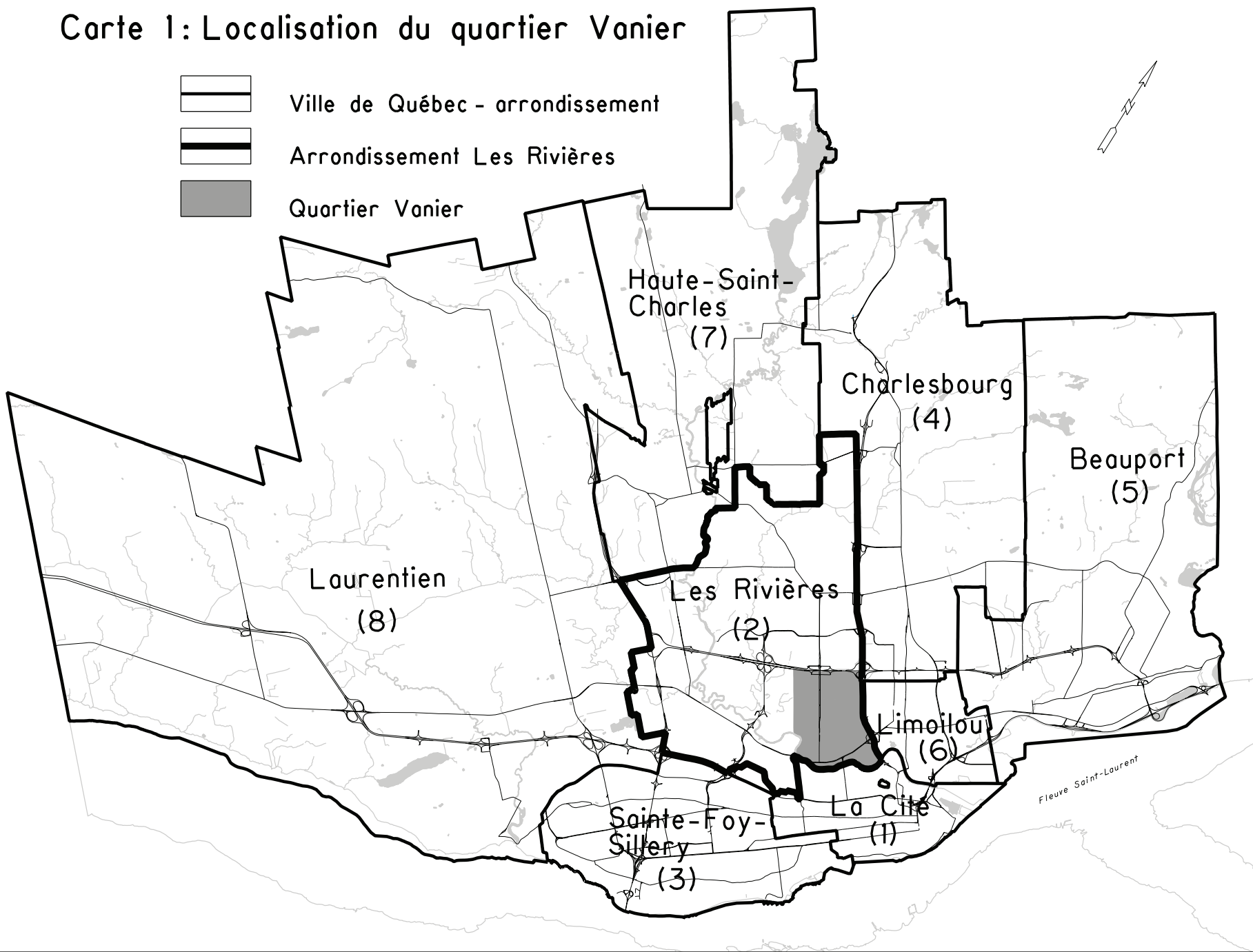
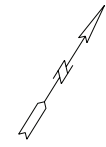
Le résultat du développement local, de par la synergie dégagée entre les trois notions, représente la contribution d'un territoire (ici quartier ou arrondissement) au mouvement général du développement, en terme de plus-value économique, sociale, culturelle et spatiale. Cette synergie relative au développement local, et endogène, peut s'appliquer à différentes échelles d'un territoire. Il est toutefois indéniable que seules les interrelations entre le cadre de vie, le milieu de vie et le niveau de vie peuvent conduire, à terme, à un véritable développement territorial.



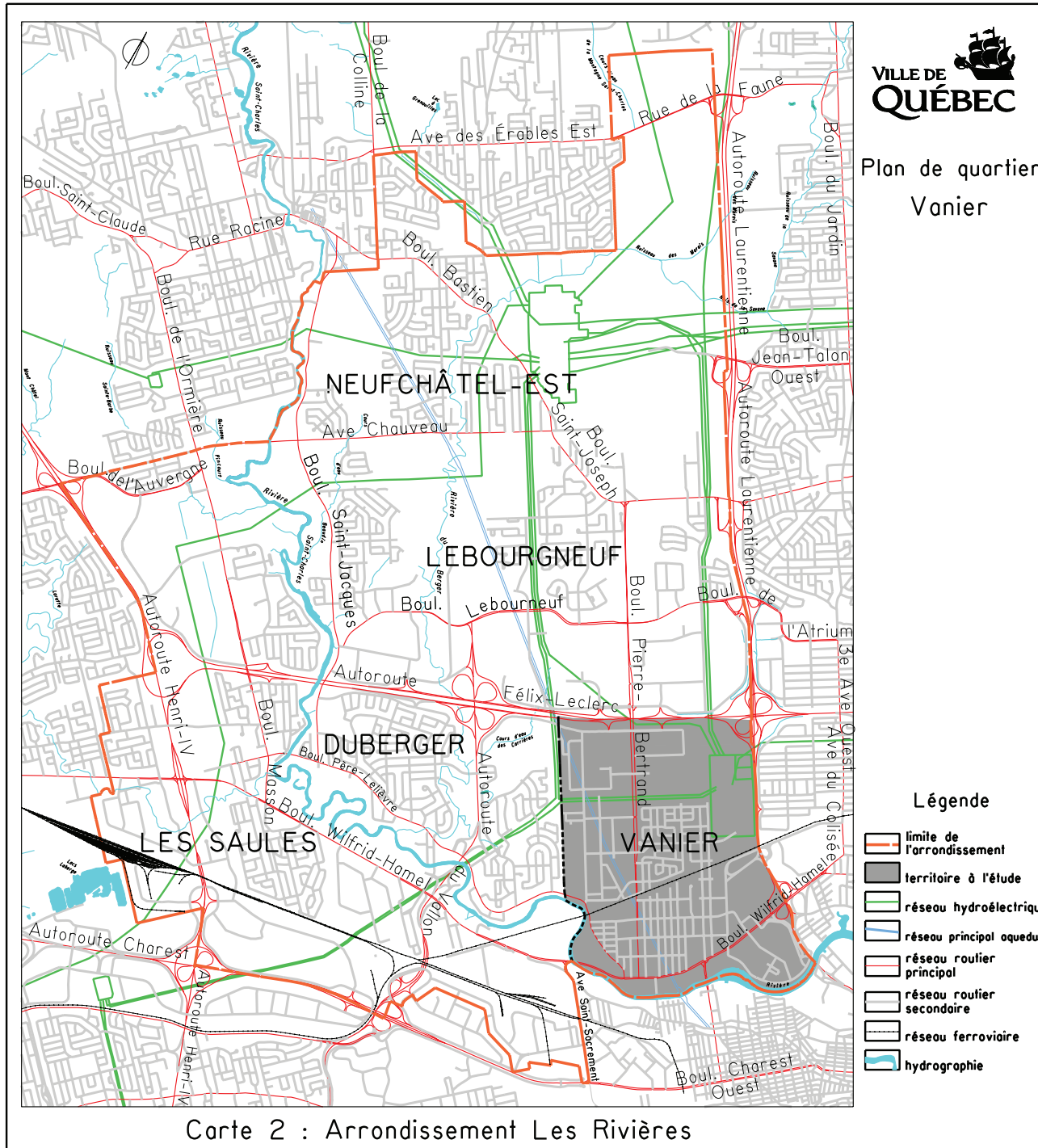
■ Rivière Saint-Charles • Pont de l'Aqueduc

Carte 1: Localisation du quartier Vanier

-  Ville de Québec - arrondissement
-  Arrondissement Les Rivières
-  Quartier Vanier



Plan de quartier
Vanier



Carte 2 : Arrondissement Les Rivières

